




QUÉ VER EN EL TORNO

Guía Turística

Por cortesía de Alberjerte. Plaza Mayor 1, El Torno (Cáceres)
927 17 52 21 / 619 80 00 72 / www.alberjerte.com



El Torno es un pueblo serrano de la provincia de Cáceres, en la Comunidad Autónoma de Extremadura, España.

En la ladera norte del **Valle del Jerte** aparece, como un balcón prendido a la montaña, El Torno, una localidad serrana en un jardín natural, cuyos habitantes conservan en sus hablas y ritos tradicionales el peso que la historia les legó desde sus orígenes medievales.

Si nos visitas, querido viajero, querrás permanecer en El Torno muchos días, dado el encanto natural de su gente, la tranquilidad rural que emanan sus rincones y los maravillosos paisajes salpicados de frescas gargantas y abundantes fuentes en medio de los robledales.

Y en el corazón de la sierra torniega, ocupando las tierras de cultivo, se levantan las **chozas** de piedras centenarias, con las majadas de cabreros y los bardos, testimonio de la colonización de la montaña desde los tiempos medievales y más aun, desde que nuestro término municipal estaba atravesado por un camino secundario de la **Vía de la Plata**, el que unía **Cáparra** con **Ávila**, atravesando nuestro puerto de **San Gamello** y el **Alto de Romanejo**, desde donde se pueden visitar las huellas que dejaron los **Celtas**, los **Romanos** y los **Cristianos** medievales, con **tumbas antropomorfas en roquedales, castros, lagares y otros restos arquitectónicos**.



El pueblo: núcleo original.



El núcleo original de El Torno muestra una estructura de calles, callejas y callejuelas muy intrincadas, con una arquitectura típicamente serrana, con casas cuya base es de piedra y una estructura de adobe a partir de la primera planta.

Sus fachadas se complementan con balcones, soportales, aleros y solanas.

Ejemplos que aun conservan el entramado y la arquitectura vernácula lo constituyen las calles **Portugal**, la del **Barrio del Castillo** y el **Cancho de las Moras**, la calle **Cárabo** y de los **Poleos**, además de la calle que conduce al barrio de **Las Flores**.

Ejemplos de arquitectura más elaborada los encontramos en la que fue **casa del Padre La Calle**, el edificio que albergó el casino a lo largo del s.XX, el edificio del **Cine Álvarez**, la casa de las farmacéuticas, la casa de la antigua farmacia y tienda de ultramarinos en la plaza y algunas casas de personajes ilustres torniegos como la que actualmente es casa rural La Solana.







La iglesia.

La iglesia, cuyos patronos son **San Lucas** y la **Virgen de la Piedad**, se remonta a mediados del **siglo XVI** y llama la atención su retablo **barroco**. Construida con aparejo de mampostería vista y sillares graníticos de refuerzo, data su origen a mediados del siglo XVI y fue reformada en el **XVII**. Destaca la imagen de la **Virgen de la Piedad**, **talla hispanoflamenca del siglo XV**. Aun se conserva el edificio que albergaba la ermita de **San Sebastián**, dedicada ya en el siglo XX a almazara.



El ayuntamiento.

Edificio histórico con mampostería de piedra irregular y sillares graníticos enmarcando la fachada, balcones y escaleras de entrada. Destaca el reloj con su campanario y anidamiento de cigüeñas.



Miradores al Valle del Jerte



Mirador de la Memoria

El Torno se asienta sobre la falda norte de los montes de Tras la Sierra a una altitud comprendida entre los **720** y los **800** m. Desde sus miradores las vistas al Valle del Jerte son espectaculares. Cabe destacar las puestas de sol en los atardeceres veraniegos y otoñales. El Torno es conocido en la comarca como "*el mirador del valle*".

Mirador de La Carrera: parque situado en la parte baja del pueblo junto a la ermita de San Sebastián desde donde se observan unas vistas al Valle y a los Riscos de Villavieja maravillosas.

Mirador de Cabezabellosa: ubicado a las afueras del pueblo, en la carretera que discurre hacia el pueblo vecino de Cabezabellosa. Sitio ideal para disfrutar de vistas espectaculares y descansar del paseo que discurre por la carretera hasta la Garganta de Morales

Mirador de la Memoria: distante algo más de 2 Km del pueblo, bajando por la carretera hacia el Valle, encontramos el Mirador de la Memoria con vistas al Valle y con un conjunto escultórico dedicado "*A LOS OLVIDADOS DE LA GUERRA CIVIL Y LA DICTADURA*". Autor Francisco Cedenilla Carrasco. Diciembre 2008.

La placa de inauguración dice: "*EN ESTAS SIERRAS EL OLVIDO ESTÁ LLENO DE MEMORIA. SIERRA Y LIBERTAD*".

Arquitectura vernácula

En la Sierra de El Torno, se pueden encontrar **en torno a centenar y medio de "Chozas"**, antiguas construcciones pastoriles construidas con la técnica de la piedra seca y cubrimiento de falsa cúpula. Además, junto a los chozos acostumbra a aparecer el **tinado** para el recogimiento de las cabras.

En muchas fincas, además hay construidas **casas de piedra seca** para el cobijo de los agricultores o vaqueros, para guardar los productos recolectados en el campo, las herramientas y el heno para el ganado.




Aquí al lado...

El pueblo de El Torno se encuentra rodeado de atractivos lugares a los que realizar "miniescapadas"... gargantas, árboles singulares, la sierra, el río Jerte y un sin fin de rincones llenos de encanto en los que el visitante puede disfrutar sin duda de momentos inolvidables. **Conoce éstos y muchos otros rincones con encanto del Valle del Jerte con las rutas guiadas de Alberjerte.**




Roble del Acarreadero



Garganta de "La Puria"



Sierra de El Torno



Río Jerte

© Copyright Alberjerte
Plaza Mayor, 1 - 10617
El Tono - Cáceres

927 17 52 21
619 80 00 72

www.alberjerte.com

